




件名	東南海・南海地震予測のための 地下水等観測施設整備工事		
孔番	別孔1	深度	0m~30m
		社名	応用地質株式会社




件名	東南海・南海地震予測のための 地下水等観測施設整備工事		
孔番	別孔1	深度	30m~60m
		社名	応用地質株式会社



件名	東南海・南海地震予測のための 地下水等観測施設整備工事		
孔番	別孔1	深度	60m~90m
		社名	応用地質株式会社



件名	東南海・南海地震予測のための 地下水等観測施設整備工事		
孔番	別孔1	深度	90m~120m
		社名	応用地質株式会社



件名	東南海・南海地震予測のための 地下水等観測施設整備工事		
孔番	別孔1	深度	120m~140m
		社名	応用地質株式会社

