

地質調査所の 各部課を尋ねて

— 18 —

資 料

地質調査所では 研究者から提出される総ての報告書を刊行して 地学関係技術者の利用に供すると共に 国内外の関係機関と出版物の交換を行なっている。また 図書室には 地学関係の文献類を整理保管して 所員の研究に寄与している。

出 版 物

年度計画にもとづいて下記の出版物を発行している。

地質調査所月報 (月刊)

地質調査所報告 (不定期)

地質図幅

5 万分の 1 (説明書付き 不定期)

20 万分の 1 (編さん図 不定期)

50 万分の 1 (不定期)

日本炭田図 (説明書付き 不定期)

日本水理地質図 (説明書付き 不定期)

日本油田・ガス田図 (不定期)

その他 特別報告・物理探査調査研究一覽・

蔵書目録なども刊行している

製 図

地質図の印刷用原図作製が主で その作業方法・行程および成果などを計画立案して 綿密・精緻な地質図が 稿描・清絵され原図が作られる。また文字は写真植字を用い 地形図は所定の地質図にふさわしいものが得られない場合にかぎり あらたに編さん作図するなど つねに製図技術の改良と近代化への研究に努力している。

図 書 室

関東大震災と戦災で貴重な蔵書の大部分を焼失した。戦後 現庁舎で国内外の資料収集・補充をはかり 国内唯一の地学文献の図書館としての内容充実に努めている。

文献交換状況 (1961年12月末現在)

国 内	官 庁・公 共 企 業 体	90
	大学および付属機関	140
	都道府県および付属機関	50
	学 会・技 術 団 体	70
	そ の 他	30
計		380

地 域 別	国 別	交換機関
ヨ ー ロ ッ パ	24	137
ア ジ ア	10	34
ア フ リ カ	18	24
北・中央アメリカ	6	67
南アメリカ	8	22
太 洋 州	7	25
計		309

世界各国との文献交換により定期的に入庫する刊行物は 961 種 国内交換によるものは 923 種におよび そのほかにパンフレット・地質図・単行本などがある。

蔵 書 目 録

外国雑誌・国内雑誌・地図・パンフレット (邦人の部)

地質調査所資料 (部外秘) などが刊行されている

使 用 分 類

国際十進分類法 (U. D. C.) を採用している

図 書 室 の 利 用


図書室は所員の利用を目的としているが 所員の紹介によっては 外部のものも利用することができる

開館時間 9.00~16.00 (昼休を除く)


日曜・祭日・月末は休館 土曜日は午前中

閱 覧 接架式 閱覧室 (座席12)


貸 出 閱覧貸出内規による




地質調査所の出版物の一部



外国からの交換資料



地質図の製図



閲覧室の一部

→ 書庫

