
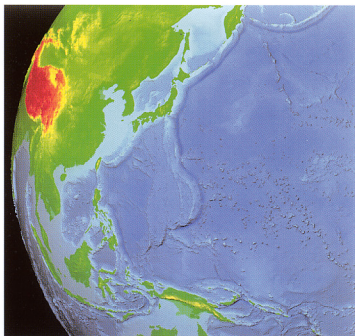


可視化ソフトウェアによる立体地質図—IRIS Explorer[®]を用いて


<竹野 直人>



1. 日本周辺域の地形鳥瞰図(メルカトル図法を基にした)。
使用データ：
<http://www.aist.go.jp/GSJ/FTP/kiyojapan1km/japan1km.filled.grd>



2. 東アジア地域の地形鳥瞰図というよりは衛星俯瞰図。ProjectorはGlobeを選択。
使用データ：NGDC/NOAA TerrainBase。



3. 立体地質図。2次メッシュ区画 5238, 5239, 5338, 5339。
使用データ：国土地理院 数値地図 250m メッシュ (標高), 地質調査所 100万分の1日本地質図第3版CD-ROM版, メッシュデータベース。