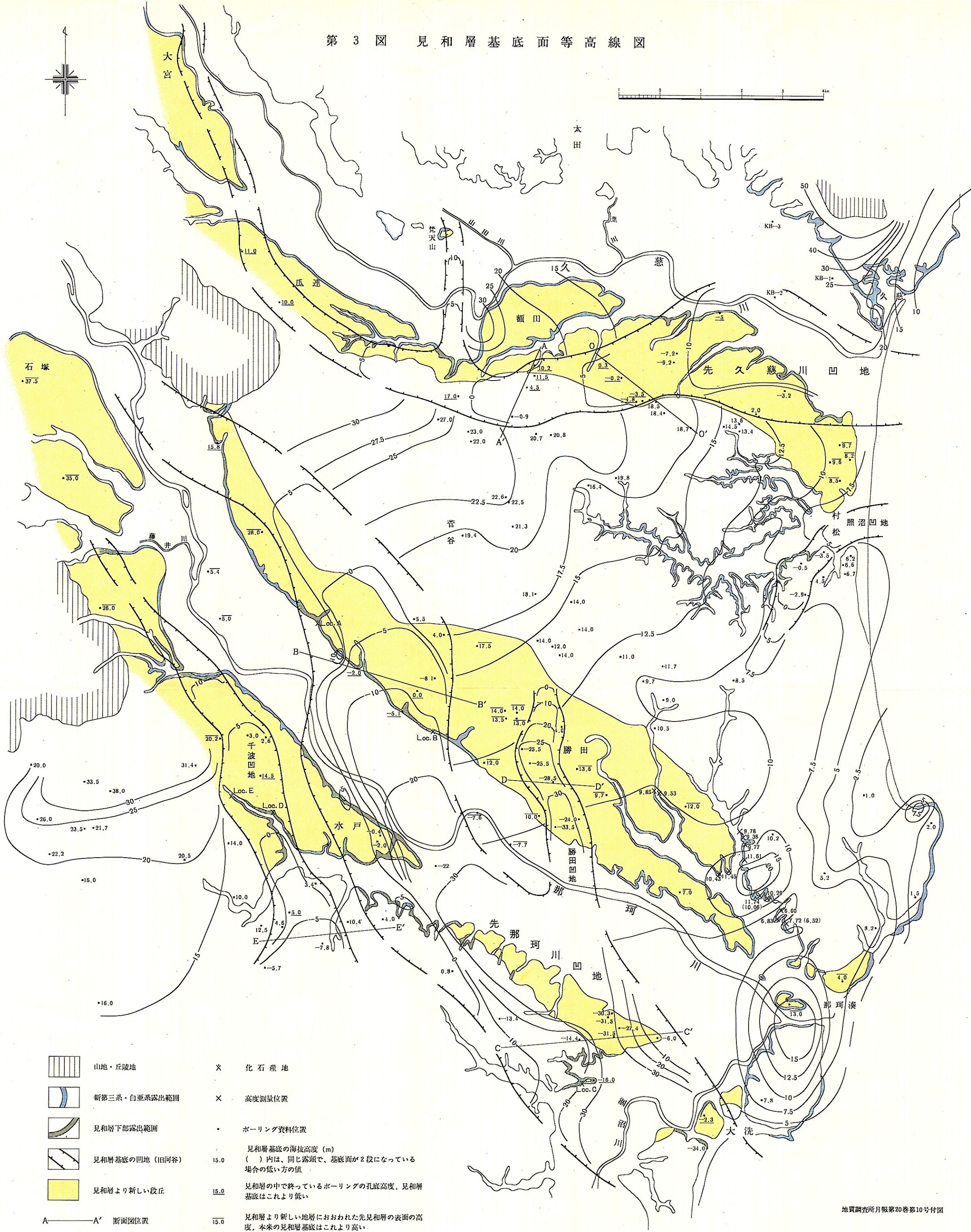







第3図 見和層基底面等高线图



-  山地・丘陵地
-  新第三系・白亜系露出範囲
-  見和層下部露出範囲
-  見和層基底の凹地(旧河谷)
-  見和層より新しい段丘

- × 化石産地
- × 高度測量位置
- ボーリング資料位置
- 15.0 見和層基底の海拔高度(m)
()内は、同じ露頭で、基底面が2段になっている場合の低い方の値
- 15.0 見和層の中で終わっているボーリングの孔底高度。見和層基底はこれより低い
- 15.0 見和層より新しい地層におおわれた先見和層の表面の高度。本来の見和層基底はこれより高い

A—A' 断面図位置